

*A Pusztai Vándor Jelvényyszerző
Túramozgalom Információs- és
Igazolófüzete.*



A túra célja:

A Hortobágy és környéke élővilágának megismertetése, a Nagyhegyes közelében található Kráter-tó bemutatása. A kerékpáros és gyalogos természetjárás népszerűsítése.

A túra meghirdetője: Navigátor Debreceni Túra Klub (NDTK)



A túramozgalom kezdete: 2008.09.01.

A túra útvonala:

Debrecen, Tócovölgy vasútállomás (Debrecen, Kishegyesi út) – Ondód – Kráter-tó – Nagyhegyes – Keleti-főcsatorna – Nagyszik – Balmazújváros, Újvilági-tó – Kónya – Hortobágy vasútállomás – Hortobágy Halastó vasútállomás, a mellékelt térkép alapján.

Táv: 64 km

Szint: elhanyagolható

MTSZ:  46p  99p

A túra teljesítése, igazolása:

A túra kerékpárral és gyalogosan is teljesíthető, egyénileg vagy csoportosan, bármikor, bármelyik irányba, kerékpárral egy nap, gyalogosan több nap alatt (a túra teljesítésének tervezésénél vegyük figyelembe, hogy az utak jelentős része földút, ami télen és nagyobb esőzések után nehezen járhatóvá válhat, figyeljük az időjárás előrejelzést). Az ellenőrző pontokon a jeleket kell az igazoló lapra írni, adott helyeken pecsételni. Ahol hiányos, vagy nem egyértelmű a jelzés (esetleg a pecsételés nem megoldható) ott elfogadunk digitális fényképet is amin a teljesítő(k) és az érintőpont is jól felismerhető.

Ez az információs- és igazolófüzet letölthető a www.navigatortura.hu weboldalról. Amennyiben igény van rá és egyesületünknek van szabad kapacitása, gyalogos vagy kerékpáros túravezetőt is tud biztosítani, ez esetben az igazolás a túrajelentés alapján történik.

A kor követelményének megfelelően a teljesítéshez digitális segítséget is nyújtunk.

A www.gpsies.com profilunkról a túra adatai, térkép és nyomvonal is letölthető okostelefonra, saját alkalmazása akár végig is navigál minket az úton. (Fontos, hogy ebben az esetben is ebben a füzetben történik az igazolás.)



Akit nem vonz a pecsét és kódok gyűjtögetésének izgalma, annak további lehetőség, hogy a GeoGo nevű alkalmazással is teljesíthető a túra. Az ezzel történő teljesítés esetében ezt a füzetet nem szükséges tölteni, elegendő az alkalmazásban leírtaknak megfelelően igazolni a túrát.



A www.geogo.hu elérhetősége QR kóddal:



A teljesítői jelvény átvétele:

Minden teljesítő megkapja a túramozgalom jelvényét, az adminisztráció és a jelvény ára 1000 Ft/db (GeoGo-s teljesítés esetén is). Az igazoló lap bemutatását és a jelvények átadásáról egyeztetni e-mailben a pusztaivandor@navigatortura.hu címen lehet. A bemutatott és hibátlanul kitöltött igazolólaphoz azonnal megadjuk a jelvényt. Jelvényt postai úton csak igazolólap másolat, válaszboríték, és a befizetést igazoló bizonylat másolat (szerepeljen rajta a név és a teljesítés dátuma) ellenében tudunk küldeni. Azon teljesítők, akik hozzájárulnak, nevük olvasható lesz a túramozgalom weboldalán.

Vasútállomások a túraútvonalon:

Tócsövölgy, Balmazújváros, Kónya, Hortobágy, Hortobágy halastó.
A vasútállomások a Debrecen – Füzesabony vasútvonalon vannak.
Vasúti menetrend: www.mavcsoport.hu

Város és útvonaltervező térképeken a következő utcákat érdemes követni:

Debrecen: Kishegyesi út Balmazújváros: Újvilág u. Bajcsy-Zsilinszky u. Kastélykert u. Veres Péter u. Csegei út Hortobágy: Borsósi út, Kossuth u.

Figyelem! A túraútvonal, a Hortobágyi Nemzeti Park területén is keresztülhalad. A Hortobágyi Nemzeti Park belépőkártyával látogatható (Hortobágy – Hortobágy-halastó közötti szakasz), amely beszerezhető a Hortobágyi Nemzeti Parktól (Hortobágyi Látogató Központ, Club Hotel Hortobágy - Máta). Kérjük, mindenki tartsa be a Hortobágyi Nemzeti Park szabályait a túra egészén, ne térjen le a kijelölt útról, ne zavarja, ne háborgassa az élővilágot, **NE SZEMETELJEN!**

A túra kerékpárral, csak a KRESZ szabályainak betartásával teljesíthető, A túramozgalomban mindenki saját felelősségére vesz részt! Óvja, védje a természet értékeit!

Minden Kedves résztvevőnek kellemes túrát kíván, a Navigátor Debreceni Túra Klub és a Hortobágyi Nemzeti Park.

Útvonalleírás

1. igazolópont (0 km) Debrecen-Tócsóvölgy vasútállomástól indulunk. A bélyegzőt az állomás épületben találjuk.

Pecsételés után az állomás melletti vasúti átkelőn keresztül, a Kishegyesi úton kell elhagyni a várost Ondód irányába, útközben az autópályát felüljárón keresszük. Ondódon tovább egyenesen, a településrész végétől földúton folytatódik az út. *Figyeljünk, mert ezeken az utakon munkagépek közlekedhetnek!* Menet közben elhaladunk a Gátya-tó gátja mellett, majd egy rövid emelkedő után már látható a Kráter-tavat körülölelő erdő. A tóhoz egy kb. 250m hosszú bekötőúton juthatunk.

2. igazolópont (15 km): Az emléktáblán olvasható gázkút számát kell feljegyezni.

Vissza kell menni a tó bekötőútján, és az eddigi földúton kell tovább menni nyugati irányba. Innen nem messze (1km) egy kereszteződésben választhatunk. Gyalogosan, egyenesen tovább menve közvetlenül Nagyhegyes főutcájára jutunk, kerékpárral az aszfaltozott úton jobbra, majd a következő keresztezésekben kétszer balra kell fordulni. Az út kivezet a főútra, ahol ismét balra kell fordulni. A Településen kerékpárút van, ezen kell a Kossuth utcáig menni, itt forduljunk jobbra.

3. igazolópont (20 km): Nagyhegyesen bélyegeztetni kell, a bélyegzőn szerepeljen a település neve.

A Kossuth utcán továbbra is nyugati irányba tartva hagyjuk el a települést és megyünk a Keleti-főcsatorna töltéséig. Ezen a töltésen folytatjuk utunkat, folyásiránnyal szemben, a 3. hídig. A Debreceni Balmazújvárossal összekötő főúthoz jutunk, itt kell átkelni a Keleti-főcsatornán. Az országúton figyelmesen haladjunk a forgalom miatt!

4. igazolópont (30 km): A hídról lefelé jövet, balkéz felőli tó neve.

A tavat elhagyva tovább megyünk Balmazújváros irányába, balra látható az egész Nagyszik. Közvetlen a város határát jelző tábla előtt jobbra kanyarodik utunk az Újvilág utcára, a 30. és 31.sz. házak között található úton jobbra kanyarodunk, egy kevésbé jó minőségű utat követve (balra, majd jobbra kanyarodik) egy kőhídon át érkezünk a nádasokkal benőtt Újvilági-tóhoz. A tó északi partján, a gázfogadó mellett található egy villanyoszlop.

5. igazolópont (32 km): A villanyoszlopon olvasható szám.

A vasúti sínnel párhuzamosan haladjunk a földúton, majd a Bajcsy Zsilinszky utcán a vasútállomásig.

Tipp: Itt akár meg is szakíthatjuk a túránkat, a táv felénél járunk. Innen vasúttal (vagy busszal) visszajuthatunk Debrecenbe és egy másik alkalommal innen is folytathatjuk utunkat.

A vasútállomást elhagyva a Kastélykert utcán balra fordulunk és haladunk a főtérig, ahol jobbra folytatódik az út, Tiszacsege irányába.

6. igazolópont (35 km): A köztemető bejárata előtt véget érő kerékpárútnál található virágosbódé neve.

Innen a főúton haladunk tovább. A 18-as km-t jelző tábla utáni kereszteződésben balra kell fordulni - délnyugati irányba - Nagyhort, Kónya felé (a táblán Tejgazdaság, tehenészeti telep olvasható). *Figyeljünk, mert ezen a szakaszon munkagépek közlekedhetnek!* Először a telepen, majd Kónya kistelepülésen haladunk keresztül. A település után az elágazásban található egy kopjafa.

7. igazolópont (47 km): A kopjafán található évszámokat kell beírni füzetünkbe.

Az elágazásnál jobbra, a vasúti töltés mellett vezet az út Hortobágy határáig. Közben keresztezi utunk a vasutat, majd elkanyarodik tőle, és a 33-as főút és Borsósi út kereszteződésénél éri el a települést. A vasútállomáshoz, jobbra a Borsósi út vezet, onnan a Kossuth u. vezet ki a főtérre, ahol a HNP Látogató Központja található.

8. igazolópont (56 km): Bélyegzés, szerepeljen a bélyegzőn a település neve.

Át kell menni a kilenclyukú hídon, majd Máta felé jobbra lekanyarodunk. A vasúti átjáró után, balra van a kerékpárút Hortobágy – Halastó irányába, (végig kitáblázva) **ezen haladjunk!**

9. igazolópont (64 km): A kerékpárút végén, a tanösvény tábláján van egy idézet, a költő nevét kell leírni.

Gratulálunk a teljesítéshez!



Debrecen - Balmazújváros



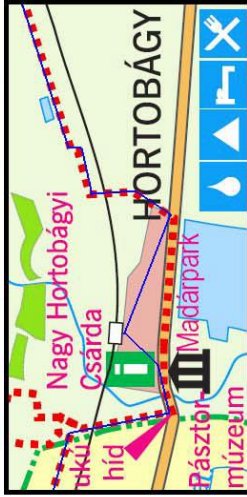
Balmazújváros - Hortobágyi-halastó



Debrecen



Balassagyőr város



Hortobágy

tourinform

Debrecen, Piac u. 20.

Tel.: 52 / 415-250

tourinform@iranydebrecen.hu

Térkép-el:

A Kráter-tó

A túramozgalom első ellenőrző pontja, a Nagyhegyes közelében található Kráter - tó, ami egy 1961-ben gázfúrás közben keletkezett gázkitörés folyamán létrejött, földszáncal körülvett tó. Fúrásakor, a gáz nyomása kitört, és baleset következett be melynek folyamán a teljes fúróberendezés beleesett a kútba. A kitörés begyulladt és hatalmas lánggal égett. A kiáramló anyag egy 200m átmérőjű, 17m magas krátert hozott létre. Ezt a sáncot most erdő borítja, belsejében tó alakult ki.

2006.09.15.-én emlékhelyet és pihenőparkot avattak fel, sétaúttal, padokkal, szalonnasütőkkel, szemetesekkel.

Hortobágyi Nemzeti Park



A Hortobágyi Nemzeti Park hazánk első és legnagyobb kiterjedésű nemzeti parkja, amely 1973-ban 52ezer hektáron jött létre. A folyamatos bővítések révén, ma 82 ezer hektár védett területet foglal magába. 1999. december 1-én felvételt nyert az UNESCO világörökségek listájára. A látogatók számára több bemutató terület van kialakítva: Szálkahalmi bemutató terület, Hortobágy halastavi tanösvény és kisvasút, a Mátai bemutató terület, a Tisza-tavi vízi sétány és Tanösvény és az Egyek-Pusztakócsi mocsarak.

A bemutató területeken megtekinthetők az ősi magyar háziállatok: szürke marha, racka juh, mangalica, házi bivaly. A vizes élőhelyeken több átvonuló és itt fészkelő madár látható az év nagy részében.

Továbbá felkereshető a Látogatóközpont és Kézműves udvar Hortobágyon, a Hortobágyi Pásztorház, a Körszín, a kilenclyukú híd, a Pusztai állatpark, a Mátai ménes, a Meggyes Csárdamúzeum, a Karcagi Szélhalmi Fogadóház, a Veres Péter Emlékház, és az Ősök ösvényén.

Látogatóközpont: 4071 Hortobágy, Petőfi tér 13.

Tel.: +36 52 589-321

e-mail: info@hnp.hu

www.hnp.hu

NAVIGÁTOR DEBRECENI TÚRA KLUB

Egyesületünket, a Navigátor Debreceni Túra Klubot 2004 decemberében alapítottuk azzal a céllal, hogy a természetjárást népszerűsítsük és a túravezetők szakmai informáltságát, fejlődését elősegítsük. Az első évek viharos útkereséssel teltek, majd 2009-ben megújult a vezetőség és a tagság. Fő szempont volt, hogy olyan céltudatos fiatalok segítsék a munkát, akik vállalják, és szívesen végzik a tagsági viszonyjal járó feladatokat.

Gyalogos és kerékpáros túráinkon évről évre egyre többen vesznek részt a kisgyermek kortól a nyugdíjas korosztályig. Szervezünk Szélkakas Kupát, ami egy stratégiai, játékos csapatverseny, mely során a résztvevők megismerhetik Debrecen város legszebb történelmi és természeti értékeit, felfedezhetik rejtett szépségeit. Lehetőség szerint nyílt előadásokat szervezünk különleges helyszínekről, túrákról, utazásokról. Ezek lebonyolításába bevonjuk a már végzett túravezetőket is.

A bronzjelvényes, gyalogos túravezetői tanfolyamot minden évben meghirdetjük, és napjaink elvárásaihoz igazodva oktatjuk, képezzük a résztvevőket. A kevésbé gyakorlott túrázóknak is lehetőséget biztosítunk az ismereteik bővítésére a térképolvasói kurzuson. A hatékonyságunk növelése érdekében folyamatosan különböző tanfolyamokon, tréningeken veszünk részt és csapatépítő programokat szervezünk.

Együttműködünk a megyei szövetséggel, és tapasztalatot cserélünk más természetjáró egyesületekkel és helyi szervezetekkel. Közhasznú egyesületként szívesen fogadjuk a személyi jövedelemadó 1%-ának felajánlását (adószámunk: 18569694-1-09), amelyet többek között az oktatás színvonalának emelésére, a természetben űzhető sportok népszerűsítésére fordítjuk. Túráinkat képzett, gyakorlott túravezetőink irányítják.

Elérhetőségeink:

www.navigatortura.hu

info@navigatortura.hu

www.facebook.com/navigatortura/



IGAZOLÓLAP

Név:

Település, Egyesület:

Hozzájárulok, hogy teljesítem szerepeljen az egyesület honlapján.

Igen Nem

ellenőrző pont neve	dátum	igazolás
Debrecen, Tócvölgy vasútállomás (bélyegző)		
Kráter-tó (emléktáblán a gázkút száma)		
Nagyhegyes (bélyegző a település nevével)		
Keleti-főcsatorna (a hídról lefele jövet, bal oldali tó neve)		
Balmazújváros, Újvilágitó (az északi gázfogadó melletti villanyoszlop száma)		
Balmazújváros, Temető (a kerékpárút végénél lévő virágos neve)		
Kónya (fa emlékoszlop évszámai)		
Hortobágy (bélyegző, látogató központ, szálloda, csárda...)		
Hortobágy halastó (kerékpárút végén a táblán a költő neve)		